



REVISTA

Buceadores

Edición N° 72

30 Julio 2023



EQUIPO REVISTA

Director y Redacción
Julio Salamanca M.

Fotografía Portada:-
Renata Barrientos

Diseño / Webmaster
Cristian Sánchez P.

Fotografías:
Web
Julio Salamanca

ESPECIAL

3

Aquatour Las Tacas

Síguenos en:



@buceadoreschile

revista@buceadores.cl




buceadoresrevista



AQUATOUR LAS TACAS

por Julio Salamanca M.

Si bien es cierto la mayoría de los centros de buceo abocan todos sus esfuerzos para brindar a quienes los visitan una atención excepcional en cada uno de sus lugares de inmersión, hay otros que ven un poco más allá en el tema buceo turístico, y con una visión empresarial se lanzan en proyectos totalmente integrales... este es el caso de Aquatour, con Stefano Bagoni a la cabeza de lo que hoy se conoce en La Herradura como “Bahía Sol”.



Aquatour en sus inicios comenzó albergando a sus buceadores en el bello resort de Las Tacas, complementando así el deporte con el descanso. Pero las necesidades eran más que las ofertas existentes hasta ese momento... es por eso que en marzo del año 2005 comienzan los trabajos de la construcción de un lugar que albergue, con cada una de las diversas necesidades de quienes gustan del deporte y el descanso.

Esta aventura turística comienza a concretarse en el 2007 con cuatro bellos departamentos totalmente equipados para tres personas (adultos) cada uno (o dos adultos y dos niños), con una vista privilegiada de la bahía, además cuentan con servicio de habitación, desayuno y kayak.


Con una atención de maravilla, Bahía Sol cuenta con espacios comunes como lo son un quincho para asados, piscina a orillas del mar y un muelle.

La vista desde cada uno de los departamentos ya habilitados es la mejor recompensa de quienes visitan este lugar, cerrar los ojos y ver a la distancia las luces de la ciudad es el somnífero perfecto para los cuerpos cansados luego de un arduo día de buceo... pero abrirlos por la mañana y ver toda la bahía a nuestros pies, es la perfecta imagen para olvidar una semana llena de un tedioso trabajo.

“Una fotografía digna de admirar”



En el año en curso ya se cuentan con siete departamentos y para el 31 de diciembre se espera estar 100% operativos, con un despliegue turístico aprueba de todo gusto. Con un departamento duplex con capacidad para seis personas, un SPA que contará con gimnasio, sauna, sala de masajes y tinas de agua caliente al aire libre, Además de contar cada rincón de Bahía Sol con WI FI.



Sus Buceos

Aquatour cuenta con la concesión en la marina de Las Tacas para la práctica del buceo, aquí es donde se cuenta con una cómoda sala para cada uno de los cursos. Además de un camarín y ducha, equipamiento completísimo para diez buzos y un bote preparado especialmente para estos fines.

Los principales lugares de inmersión son:

1.- Bahía del Francés: Sitio ubicado a 5 minutos hacia el Sur de la Marina Las Tacas. Tiene una profundidad promedio de 12 metros y una máxima de 17 mts.

Es fondo de conchuela y roca, con presencia de bosques de algas y peñones aislados.

Presencia de muchos peces pequeños (juveniles) y Pinta Roja.




2.- Peñón del Francés: Sitio ubicado a 5 minutos hacia el Sur de la Marina Las Tacas. Tiene una profundidad promedio de 20 metros y una máxima de 27 mts.

Consiste en una roca aislada con un canal submarino donde el fondo es de conchuela y roca. Generalmente el circuito se realiza dando un giro circular por la zona para luego terminar buceando a 10 metros en un ecosistema que se caracteriza por la variedad de fauna que se encuentra. Destaca la gran cantidad de camarones y cardúmenes de Gabinzas, Jureles y Sierras.

3.- La Catedral I: Sitio ubicado a 8 minutos hacia el Sur de la Marina Las Tacas. Tiene una profundidad promedio de 18 metros y una máxima de 28 mts. Consiste en un bajo que comienza en 4 metros de profundidad y termina a 28 metros con fondo de arena. Destacan dos formaciones rocosas de 15 metros de altura con un canal entre ellas que dan la sensación de estar frente a una iglesia. De ahí su nombre. Están cubiertas de esponjas amarillas y con presencia de cardúmenes de castañetas que nadan entre estas formaciones. Además existen dos túneles que contribuyen a que sea uno de los circuitos más populares de Las Tacas.

4.- La Catedral II: Sitio ubicado a 8 minutos hacia el Sur de la Marina Las Tacas. Tiene una profundidad promedio de 18 metros y una máxima de 33 mts. Es un bajo ubicado a un costado de la Catedral I (por eso el nombre) separado por un canal de arena blanca. Es una formación rocosa que comienza en 9 metros de profundidad y empieza a caer abruptamente hasta los 33 metros. Hay gran cantidad de castañetas y cabrillas españolas de buen tamaño.



5.- Mas afuera: Sitio ubicado a 5 minutos hacia el Sur de la Marina Las Tacas. Tiene una profundidad promedio de 18 metros y una máxima de 35 mts.

Es una zona que comprende peñones submarinos que caen de forma abrupta desde 9 m hasta los 30 metros cubiertos de diversas esponjas y rodeadas de cardúmenes de castañetas. Destaca una roca cubierta de actinias color naranja, ideal para la fotografía. Un lugar excepcional para el buceo multinivel.

6.- Las Plazoletas: Sitio ubicado a 8 minutos hacia el Norte de la Marina Las Tacas. Tiene una profundidad promedio de 20 metros y una máxima de 30 mts.

Consiste en una serie de formaciones que conforman una cordillera submarina cubierta de esponjas de distintos colores y rodeadas de peces y fauna macro. Buena visibilidad y corrientes leves.



7.- La Caverna: Esta zona está a 15 minutos hacia el Norte de la Marina Las Tacas. Tiene una profundidad promedio de 20 metros y una máxima de 32 mts.

Es una caverna con muna entrada y salida independiente. Es un buceo solo para nivel avanzado ya que hay varias salidas falsas que contribuyen a hacer de éste un circuito complejo. La visibilidad dentro de la caverna es muy poca por lo que es obligatorio llevar linterna. El exterior destaca por formaciones rocosas de gran tamaño.

8.- La Montaña: Esta zona está a 15 minutos hacia el Norte de la Marina Las Tacas.

Tiene una profundidad promedio de 18 metros y una máxima de 38 mts.



Este sitio se caracteriza por ser un bajo muy extenso que comienza en 9 metros y termina cayendo hasta 38 mts. La “cima” de la montaña está cubierta por esponjas amarillas y cardúmenes de varios peces. Circuito

que permite un extenso tiempo de fondo dado a las características geográficas propias del lugar.

9.- La Colina: Esta sitio está a 15 minutos hacia el Norte de la Marina Las Tacas.

Tiene una profundidad promedio de 24 metros y una máxima de 40 mts.

Es un bajo a un costado de La Montaña, muy similar en su geografía pero más pequeño en su extensión y con mayor profundidad. Se encuentran esponjas de color morado y peces de gran tamaño como pejeperros y apañados.

10.- Punta Saliente: Sin duda alguna el mejor lugar de Las Tacas. Se ubica a 35 minutos hacia el Norte de la Marina Las Tacas. Tiene una profundidad promedio de 25 metros y una máxima de 47 mts.

Consiste en dos bajos ahogados (que no alcanzan a salir a la superficie), la Roca Norte y La Roca Sur, que van desde los 0 metros hasta los 47 metros y 35 metros respectivamente.

Destacan la impresionante geografía del lugar, con paredes abruptas, esponjas de todas las especies, cardúmenes impresionantes de castañetas y por último la presencia de lobos de mar que acompañan a los buzos durante la parada de seguridad. La limitante es que este buceo se debe hacer con excelentes condiciones de mar ya que generalmente hay mucha corriente debido a lo expuesto de la zona. Generalmente hay una visibilidad promedio sobre los 25 metros.

